



vann fra fjell til fjord
Vannområde Lierelva



Asdøla, foto: Gro Angeltveit

Mandat for vannområde Lierelva

Organisering, ansvar, oppgavefordeling og finansiering



Vannområde Lierelva

Innhold

1	Innledning.....	2
1.1	Vannforskriften.....	2
1.2	Sektormyndighetenes ansvar	2
1.3	Regionale vannforvaltningsplaner.....	3
2	Vannområdet.....	3
2.1	Vannområde Lierelva	4
3	Organisering av vannområdet.....	6
3.1	Styringsgruppe.....	6
3.2	Arbeidsgruppe og faggrupper	8
3.3	Vannområdekoordinator.....	9
4	Medvirkning.....	10
5	Årshjul for vannområdet	11
6	Finansiering og økonomi	12
7	Vedlegg: Kommunens plikter i vannforvaltningsarbeidet.....	13

Dato	Revisjon	Dato godkjent
01.12.2022	0	01.12.2022



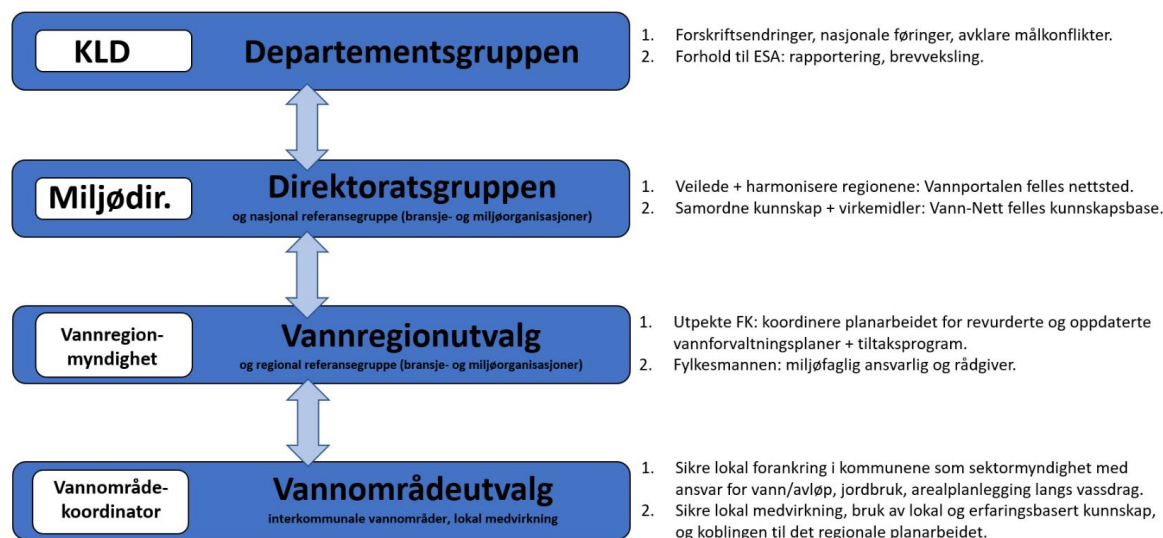
1 Innledning

Dette dokumentet gir rammebetingelsene for organisering, roller, oppgaver og finansiering av vannområdet Lierelva.

Mandatet skal være et levende dokument, og oppdateres ved behov.

Under vises en skjematisk oversikt over vannforvaltningsarbeidet i Norge.

Vannforvaltningen i Norge - organisering



Figur 1 Organisering av vannforvaltningsarbeidet i Norge

1.1 Vannforskriften

Forskrift om rammer for vannforvaltning (vannforskriften), fastsatt 15.12.2006, implementerer EUs rammedirektiv for vann i Norge. Hovedformålet med vannforskriften er å beskytte Norges elver, innsjøer, kystvann og grunnvann og å oppnå god miljøtilstand i vannforekomstene.

Arbeidet for å nå vannforskriftens mål bidrar sterkt til å oppnå Norges nasjonale mål for vann og helse (vedtatt av regjeringen 22. mai 2014) samt tre av FNs grunnleggende bærekraftsmål: mål 6 om rent vann og gode sanitærforhold, mål 14 om livet under vann, mål 15 om livet på land og mål 17 om samarbeid for å nå målene.



Figur 2 Vannforskriften bidrar blant annet til å oppfylle FNs bærekraftsmål 6, 14, 15 og 17

1.2 Sektormyndighetenes ansvar

Klima- og miljødepartementet har koordineringsansvaret for vannforskriften på nasjonalt nivå.

Arbeidet samordnes med øvrige departementer som har myndighet for vann etter eget sektorlovverk. Norge er delt inn i ulike vannregioner, der en fylkeskommune i hver vannregion er utpekt til vannregionmyndighet. Vannregionene deles i flere mindre nedbørfelt som kalles vannområder.

Vannregionmyndigheten skal koordinere arbeidet med å gjennomføre forskriften. Dette skal skje i nært samarbeid med vannregionutvalget som består av berørte myndigheter på regionalt- og lokalt nivå.

Kommunene har en særlig viktig rolle i vannforvaltningsarbeidet. Kommunene er myndighet med ansvar for å treffe vedtak om gjennomføring av tiltak innen drikkevann og avløp, overvannshåndtering, landbruksforvaltning, arealforvaltning og forurensning mm. Videre kan kommunene som planmyndighet gjennom arealplanleggingen sette restriksjoner på arealbruken for å ivareta naturmiljøet i og langs vassdrag, innsjøer, fjorder og sjøområder, herunder vannmiljø.

I kommunenes arbeid er det viktig å følge kommuneplanenes samfunns mål i alle kommunene i vannområdet, og at vannmiljø og beskyttelse av vannforekomstene inkluderes i oppdatering av planene. Kommunens øvrige plikter i vannforvaltningsarbeidet er listet opp i vedlegget til dette mandatet.

1.3 Regionale vannforvaltningsplaner

I henhold til vannforskriften skal det utarbeides regionale forvaltningsplaner (§ 26) og tiltaksprogrammer (§ 25). Disse skal omfatte alle vannforekomster i vannregionen.

Vannregionmyndigheten har ansvar for utarbeidelse av planene, mens vannområdene, kommunene og statlige organer skal bidra i prosessen med utarbeidelsen.

De regionale vannforvaltningsplanene skal legges til grunn for statlig og kommunal planlegging og virksomhet. Tiltakene skal være operative senest tre år etter at tiltaksprogrammet er fastsatt. For vannforvaltningsplanene som vedtas høsten 2022 vil det si at alle tiltak skal være operative senest i løpet av 2025. Vedtak om gjennomføring av tiltak treffes av ansvarlig myndighet etter gjeldende sektorlovverk.

Kommuner, fylkeskommuner og statlige organer skal i sin vanlige saksbehandling vurdere om nye planer, aktiviteter eller inngrep kan føre til at miljømålene i vannforskriften ikke nås eller at tilstanden forringes, og eventuelt om aktiviteten kan tillates.

2 Vannområdet

I vannområdene foregår den lokale vannforvaltningen, og der samarbeider kommunene om å ta vare på sine felles nedbørfelt. I de fleste vannområder er det ansatt en vannområdekoordinator som har oversikten over miljøtilstanden i vannområdet, og som jobber for at vannområdets kommuner oppfyller forpliktelsene som følger av vannforskriften og gjeldende regional vannforvaltningsplan og tiltaksprogram.

I tillegg til de prosessuelle kravene som ligger i vannforskriften, er vannområdet et viktig bindeledd mellom kommuner, regionale myndigheter, øvrige sektormyndigheter, interesseorganisasjoner og næringsliv som er involvert i vannforvaltningsarbeidet, og skaper et nettverk. Vannområdet fungerer som en støttespiller mot kommunene for å løfte arbeidet med vannforvaltning lokalt. Vannområdet er også en aktiv søker av prosjekt- og FoU- midler og bidrar til å øke kunnskapsnivået om problemstillinger knyttet til vannkvalitet og vannforvaltning.

Miljøinformasjonsloven og forurensningsloven forplikter kommunene til å kjenne til miljøtilstanden i egen kommune.

2.1 Vannområde Lierelva

Hele nedbørfeltet til Lierelva vannområde ligger i Viken fylke og er en del av Innlandet og Viken vannregion med Viken fylkeskommune som vannregionmyndighet. Arealet til vannområdet er på 310 km² og av det er omlag 44 km² jordbruksareal. Det bor ca. 22 000 personer i nedbørfeltet, alle i Lier kommune. I tillegg berører vannområdet randkommunene Asker, Modum, Øvre Eiker og Drammen. Vannområdets arealer i randkommunene består stort sett av uberørte skogsarealer med noe hyttebebyggelse i nedbørfeltet.

Nedbørfeltet til Lierelva vannområde strekker seg fra vannskillet mot Tyrifjorden på moreneryggen sør for Sylling tettsted, og dekker store områder i Finnemarka, Vestmarka og vestre del av Kjekstadmarka. Den største sjøen i vassdraget er Glitre som ligger midt i Finnemarka og som fungerer som drikkevannskilde for Drammensregionen. I tillegg er det flere småvann og sjøer i skogsområdene i de øverste delene av tilløpselvene.

Under marin grense i Lierdalføret er det mektige løsmasseavsetninger. I disse områdene er det et stort og intensivt drevet jordbruk med produksjon av grønnsaker, korn og frukt og bær. I tillegg er det en omfattende fôrproduksjon og en del husdyrbruk, inkludert hestehold. De fleste av nedbørfeltets innbyggere bor også her, hvor det er en del spredte avløp. Ellevannet er preget av det, og i tillegg er elva sterkt masseførende, hovedsakelig på grunn av erosjon i elvekantene og sidebekkene, og det er flere store ravinedaler i vannområdet.

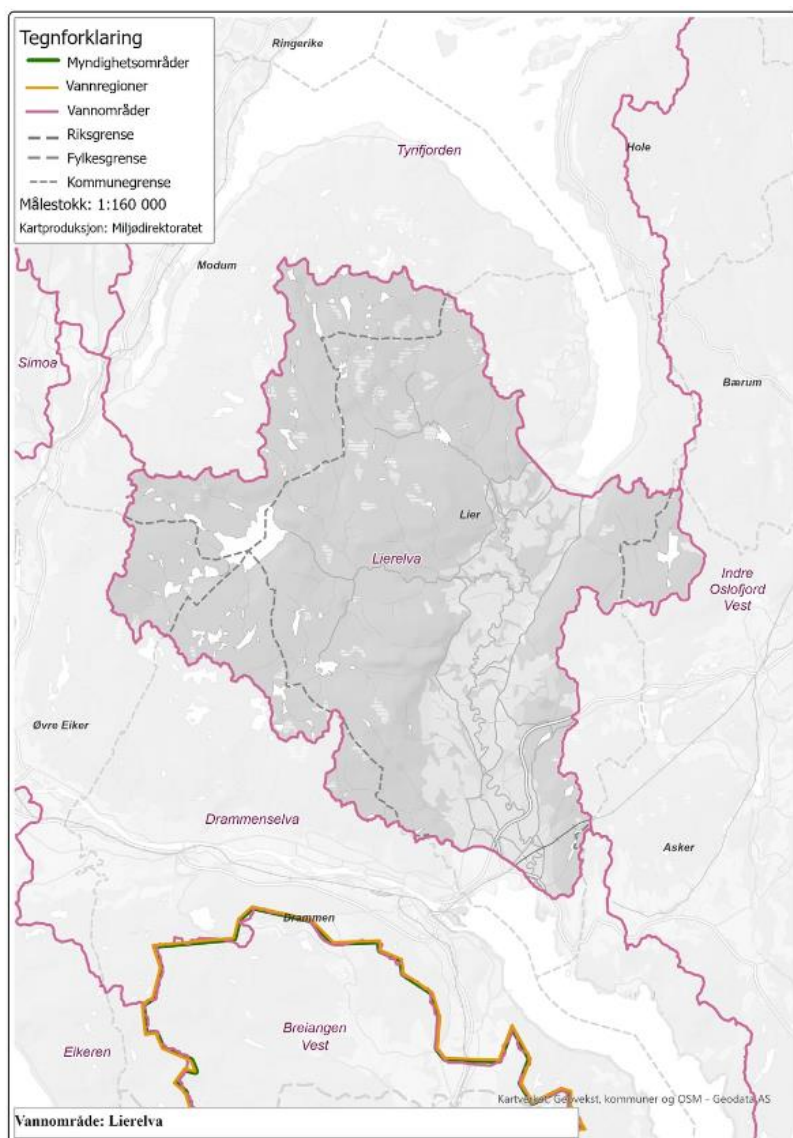
Lierelva er et lavlandsvassdrag med alle de karakteristika det innebærer. Leirdekningsgraden er ca. 16 % når nedbørfeltet ses under ett, mens den for områdene under marin grense ligger på ca. 40 %. Vassdragets lavereliggende deler har stor massetransport som øker raskt ved stor nedbør eller rask snøsmelting. Ved flom øker erosjonen i elvekantene som kan utløse små og store ras når den synker igjen. Ved stor vannføring og flom er det ofte økt avrenning av tarmbakterier og fosfor som kan ha sammenheng med at avløpsnettet blir overbelastet og går i overløp. Ved sterk nedbør øker i tillegg den generelle overflateavrenningen fra jordbruksarealene og ravineskog, som kan bidra til økt partikkeltransport og næringsbelastning i bekkene og elvene. Det er mange viktige ravinedaler i Lierelvas nedbørsfelt med rikt vegetasjons- og faunamangfold.

Tabell 1 Oversikt over vannforekomstene i vannområde Lierelva, hentet fra Vannstatistikk i Vann-nett (11.10.22)

Type vannforekomst	Antall vannforekomster	Av disse; Antall SMVF*	Areal/lengde
Grunnvann	10	0	3,3 km ²
Innsjøer	17	3	6,7 km ²
Elver og bekkefelt	62	5	569,7 km ^{**}
Antall totalt	89	8	

* SMVF står for svært modifiserte vannforekomster

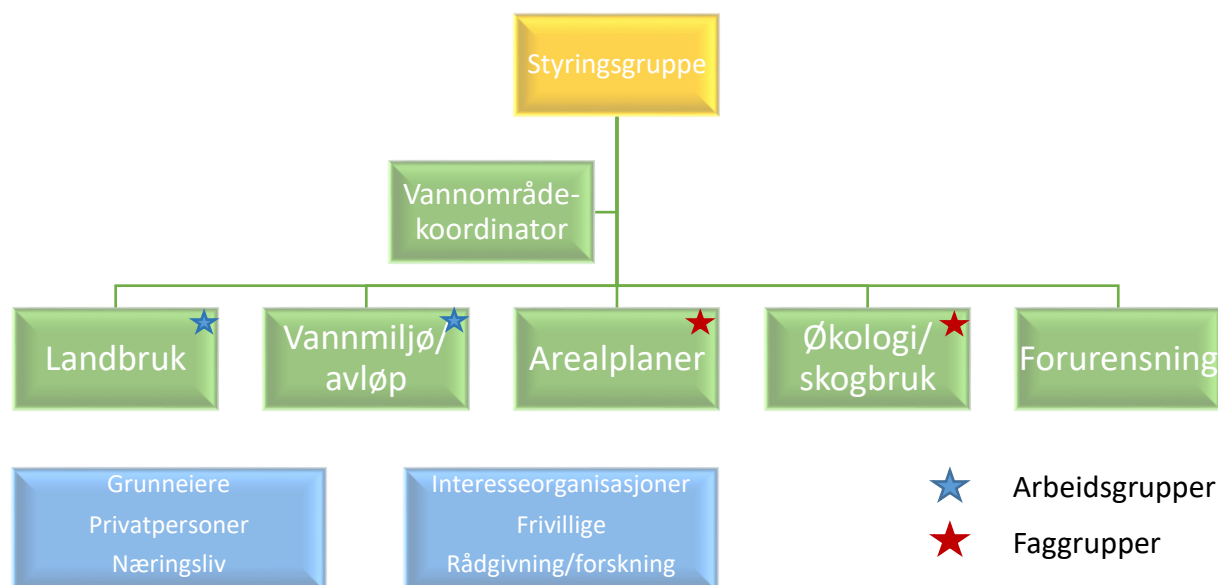
** Flere av innsjøene i Finnemarka er kategorisert som elver og bekkefelt i vann-nett og tallene er derfor svært unøyaktige.



Figur 3 Lierelva vannområde, hentet fra Miljødirektoratet; Vannportalen

3 Organisering av vannområdet

Lierelva vannområde har arealer i Lier kommune, i tillegg til mindre deler av kommunene i randsonene til vannområdet; Drammen, Øvre Eiker, Modum og Asker kommune. Arealene i randkommunene i vannområdet er relativt uberørte skogsområder som i praksis bidrar med rent vann (se Årsrapport for Lierelva vannområde 2018), og det er kun Lier kommune som er betalende kommune i vannområdet.



Figur 4 Organisasjonsplan for Lierelva vannområde

3.1 Styringsgruppe

Lierelva vannområde har en administrativ styringsgruppe som består av representanter fra administrasjonen i Lier kommune og administrativ representant fra Viken fylkeskommune og Statsforvalteren. Representanter fra ikke-betalende kommuner deltar etter eget ønske og mottar innkalling og referat.

Styringsgruppen er vannområdets leder, og styrer arbeidet som vannområdekoordinator og vannområdenes arbeids- og faggrupper skal utføre, vedtar arbeidsplaner og budsjetter og fatter beslutninger på vegne av vannområdet.

Styringsgruppens oppgaver:

- Sikre strategiske mål og ambisjoner for vannområdets arbeid
- Bidra til helhetlig vannforvaltning med samordnet bruk av virkemidler
- Overordnet ansvar for finansiering og drift av vannområdet
- Vedta årlig handlingsplan for vannområdet
- Vedta budsjett og godkjenne regnskap for vannområdet
- Vedta prosjekter som krever budsjettbehandling
- Oppnevne faste temagrupper og vedta retningslinjer for deres arbeid
- Ansette vannområdekoordinator og fastsette dennes arbeidsoppgaver

Kommunalsjef for samfunnsutvikling og kultur i Lier kommune er styringsgruppens leder. Medlemmer i styringsgruppen utpeker en vararepresentant. Styringsgruppen er beslutningsdyktig ved alminnelig flertall. Står stemmetallet likt, har styringsgruppens leder dobbeltstemme.

Styringsgruppen vil normalt ha to møter i året: et vårmøte der fjorårets årsrapport og regnskap presenteres, samt årets arbeidsoppgaver, og et høstmøte der det redegjøres for status for arbeidet og budsjett og plan for kommende år.

Statsforvalteren (ansvarlig for kunnskapsgrunnlaget og koordinering av vannovervåkingen) deltar i finansieringen av vannområdearbeidet (se punkt 5. Finansiering og økonomi), og har møte- og talerett i styringsgruppen.

Representanter fra ikke-betalende kommuner har møte- og talerett i styringsgruppen, og stemmerett i saker og tilfeller som berører deres kommuner direkte.

Tabell 2 Medlemmer i styringsgruppen til Lierelva vannområde

Hvem	Rolle
Kommunalsjef steds- og samfunnsutvikling	Styreleder
Leder Bygg og geodata	Medlem med stemmerett
Leder landbruk og miljø	Medlem med stemmerett
Leder Lier VVA KF	Medlem med stemmerett
Stedsutvikling og plan	Medlem med stemmerett
Vannområdekoordinator - Lierelva	Medlem med stemmerett
Representant fra Viken fylkeskommune	Medlem med stemmerett
Statsforvalteren i Oslo og Viken	Rådgivende observatørrolle med møte- og talerett. Sektormyndighet med ansvar for kunnskapsgrunnlaget
Ikke-betalende kommuner	Observatørrolle med stemmerett i tilfeller som berører vedkommende kommune direkte. Møte- og talerett.

3.2 Arbeidsgruppe og faggrupper

Arbeidsgrupper: Arbeidsgruppene er det faglige organet til vannområdet, og består av administrativt ansatte i Lier kommune, statsforvalteren og fylkeskommunen. Ved behov kan ikke-betalende kommunes administrasjon kalles inn.

Arbeidsgruppens oppgaver:

- Gi innspill til saker som skal fremmes for styringsgruppa.
- Gjennomføre oppgaver i tråd med vedtak og retningslinjer fra styringsgruppa og overordnede myndigheter.
- Bistå med faglige innspill til politiske orienteringssaker.
- Bidra til intern koordinering av vannforvaltningsarbeidet i de ulike sektorene i kommunen.
- Være pådriver for tiltaksgjennomføring, og foreslå nye tiltak der det er behov for å nå målene.
- Gi innspill til handlingsplaner for vannområdet.
- Gi andre faglige innspill og støtte til koordinator.

Arbeidsgruppen kalles inn av vannområdekoordinator, som også leder møtet og skriver referat. Det velges en nestleder av medlemmene i arbeidsgruppen. I Vannområdet Lierelva er det besluttet å ha to arbeidsgrupper; Landbruk og Avløp.

Arbeidsgruppen vil normalt ha to møter i løpet av året, et vårmøte der fjorårets årsrapport og regnskap presenteres, samt årets arbeidsoppgaver, og et høstmøte der det redegjøres for status for arbeidet og budsjett og plan for kommende år.

Faggrupper: Vannområdekoordinator deltar i Lier kommunes etablerte faggrupper. Øvrige faggrupper spesifikt for vannforvaltningsarbeidet opprettes ved behov. Det kan være avløp/vannmiljø, landbruk, kommunalteknikk, overvåking, skogbruk/økologi eller annet. Administrativ fagsjef i kommunen vil være leder for faggruppen.

Faggruppenes oppgaver:

- Gi faglig råd og vurderinger til vannområdekoordinator.
- Gi faglige råd og vurderinger i analysene av påvirkninger og tiltak.
- Bidra med faglige råd og vurderinger ifm til tiltaksanalyse-arbeidet.
- Initiere og foreslå aktiviteter/delprosjekter/tiltak.
- Være fagansvarlige, og bidra med faglige innspill til vannområdets arbeid, være et fora for kunnskapsutveksling og kunnskapsløft.
- Vurdere behov for, og foreslå tiltak innen eget fagområde.
- Bidra til å utarbeide handlingsplaner for tiltak og arbeide for at tiltaksplanene følges opp innen eget fagområde i sin kommune/sektor.
- Sørge for å få nødvendige avklaringer, fremskaffe informasjon og forankre kunnskap fra vannområdearbeidet (blant annet om tiltaksbehov) i egen avdeling og hos relevant leder.
- Foreslå og initiere prosjekter

3.3 Vannområdekoordinator

I forbindelse med vannforvaltningsarbeidet i Norge fremheves vannområdekoordinatorer som en nøkkel til suksess i vannområdene. I Lierelva vannområde er det ansatt en vannområdekoordinator i 40 % stilling. Vannområdekoordinatoren er ansatt i Lier kommune Landbruk og miljø med virksomhetsleder som nærmeste personalsjef. Styringsgruppen er vannområdekoordinators styrende organ.

Vannområdekoordinator utarbeider en årlig arbeidsplan som godkjennes av styringsgruppen. Arbeidsplanen skal sikre implementering av de regionale vannforvaltningsplanene i vannområdet.

Vannområdekoordinatorens viktigste oppgaver er:

- Være en ressurs og kompetanse for kommunene i vannområdet, også de ikke-betalende kommunene ved behov.
- Ha kunnskap og informere om vannmiljøets tilstand, påvirkninger og mulige tiltak, og ved behov utarbeide vannområdevisse oversiktsdokumenter.
- Bidra til lokal forankring og være pådriver for tiltak der kommunen er sektormyndighet med ansvar for vann, avløp, jordbruk og arealplanlegging langs vassdrag etc.
- Legge grunnlaget for, og sikre koblingen til, det regionale arbeidet med vannforvaltningsplaner og tilhørende handlings- og tiltaksprogrammer, herunder legge kommunenes tiltak inn i Vann-nett.
- Bistå kommunen med vannfaglige vurderinger i saker (planer, aktiviteter eller inngrep) som kan føre til at tilstanden i vann forringes eller bidrar til at miljømålene i vf. § 4–§ 7 ikke kan nås.
- Rådgiver i andre arealsaker som angår vassdrag og vannmiljø.
- Foreslå årlig budsjett, følge opp vannområdets økonomi og gjennomføre nødvendige anskaffelser i forbindelse med vannovervåking, tiltaksgjennomføring, osv.
- Bidra til lokal medvirkning, herunder bruk av lokal og erfaringsbasert kunnskap.
- Forberede minimum en årlig politisk sak om status for vannforvaltningsarbeidet i kommunen hvor blant annet årsrapporten tas til orientering.
- Planlegge og iverksette årlige vannovervåkningsprogrammer i vannområdet, i samarbeid med Statsforvalteren som har et koordineringsansvar iht. vannforskriften §18.
- Planlegge og følge opp kommunens tiltak og tiltak som kommer frem av gjeldende regionalt tiltaksprogram, og være pådriver for at disse blir vurdert og evt. iverksatt
- Bidra til informasjonsformidling om vannarbeidet, og legge til rette for lokal medvirkning gjennom f.eks. informasjonsmøter, informasjonsmateriell, nettsider og sosiale medier.
- Søke om tilskudd og lede gjennomføring av relevante prosjekter og tiltak.

4 Medvirkning

Den regionale vannforvaltningsplanen utarbeides som en regional plan i henhold til plan- og bygningsloven (pbl), og det offentlige skal sikre åpenhet og medvirkning for alle berørte interesser (pbl §1-1). Ettersom planenes innhold i stor grad bygges lokalt i vannområdene, er det viktig at organisasjoner og interesser blir involvert og får mulighet til å bidra i vannområdearbeidet.

Nettverksbygging og bevisstgjøring er viktige strategier for å gi flest mulig et eierskap og positive holdninger til et godt vannmiljø som et evigvarende, fornybart fellesgode. Åpenhet og medvirkning er et førende prinsipp for planarbeidet både lokalt og regionalt.

Vannområde Lierelva har behov for lokalkunnskap, og verdsetter lokale ildsjeler, lag og organisasjoner. Det er en intensjon om å involvere frivillighet og organisasjoner i vannområdets arbeid, og ellers holde tett kontakt og samarbeide med lokale fiskeforeninger som jobber for å bedre habitatforholdene for fisk i hele Lierelvas nedbørsfelt. Dialogen med Oslofjorden Friluftsråd og Forum for Natur og Friluftsliv er også viktig.

Vannområdets elver under marin grense er sterkt påvirket av landbruk og det er derfor viktig å engasjere og involvere grunneiere og bønder i Lier kommune for tett dialog og informasjonsdeling for lokal forankring av vannforvaltningsarbeidet. Dette anses som en viktig suksessfaktor for å oppnå miljømålene i §4-§7 i vannforskriften om god tilstand på elver, innsjøer, sterkt modifiserte vannforekomster og grunnvann.

Vannområdet skal kontinuerlig vurdere om det er interesserorganisasjoner, næringsliv eller andre interessenter som bør bli involvert i vannområdearbeidet, og gi disse mulighet til å delta eller gi innspill. Det vil inviteres til ad hoc-møter ved behov. Vannområdet skal jobbe aktivt med informasjon og formidling gjennom folkemøter/temakvelder, informasjonsmateriell, nettsider, og sosiale medier for å sikre medvirkning fra både organisasjoner, bedrifter og privatpersoner.

5 Årshjul for vannområdet

	Januar	Februar	Mars	April	Mai	Juni	Juli	August	September	Oktober	November	Desember
Økonomi*	Regnskap 15.1: Frist søknad Mdir								Budsjett	Økonomioppfølging Søknad overvåkningsmidler Statsforvalteren		
Planlegging og rapportering	Årsrapport							Arbeidsplan kommende år				
Kunnskapsgrunnlag/ overvåking		Oppstart konsulent	Feltarbeid og oppfølging av konsulent. Forløpende innlegging i vannmiljødatabasen.							Oppdatering Vann-nett med Statsforvalteren Anbudsgrunnlag/innkjøp konsulent		
Prosjekter			Arbeide med prosjekter som har fått tilskudd							Planlegge nye prosjekter som trenger tilskudd		
Tiltak	Oppfølging av tiltak i gjeldende tiltaksprogram og undersøke muligheten for nye tiltak											
Vurderinger iht. vannforskriften	Bistand til kommune(e) i vannrelaterte saker/vurderinger											
Administrasjon og informasjonsarbeid		Arbeids- gruppe	Styrings- gruppe					Arbeids- gruppe	Styrings- gruppe			
	Informasjonsarbeid og formidling av resultater/status av vannforvaltningsarbeidet. Ad hoc temagrupper og infomøter.											

* Hele året – følge opp andre tilskuddsmidler og søknader om midler til arbeid i vannområdet



6 Finansiering og økonomi

Finansieringen av Lierelva vannområde er et spleiselag mellom Viken fylkeskommune, statlig bidrag og kommunalt bidrag fra Lier kommune.

Per 2022 disponerer Lier kommune et fond med avsatte midler fra tidligere tilskudd som ikke har blitt benyttet av ulike årsaker. Fondsmidlene kan disponeres til vannområdets arbeid og godkjennes av styringsgruppen.

Vannområdet utarbeider et årlig budsjett som dekker vannområdekoordinatorens lønn (40 %) og utgifter, evt. innkjøp samt vannovervåkningsaktivitet og undersøkelser.

Vannområdet kan i tillegg søke tilskudd til enkelte prosjekter, drift og prosess av ulike instanser, for eksempel Miljødirektoratets tilskuddsordning til vannmiljøtiltak – generell vannforvaltning i tillegg til enkelte fylkeskommunale tilskudd.

Øremerkede midler til tilskudd til finansiering av vannovervåkning og miljøundersøkelser kan søkes Statsforvalteren.

Tilgang til tilskuddsmidler vil avhenge av Statsbudsjettet og om søknader fra vannområdet innvilges, og vil kunne variere fra år til år.

Budsjett og regnskap utarbeides årlig og godkjennes av styringsgruppen og rapporteres i årsrapporten for vannområdet.

7 Vedlegg: Kommunens plikter i vannforvaltningsarbeidet

Kommunenes roller og oppgaver angitt i vannforskriften er:

- Statlige sektormyndigheter og kommuner har rett og plikt til å delta i planleggingen når den berører deres ansvarsområde ([§ 22 Vannregionutvalg og statlige myndigheter](#)).
- Samarbeide med andre kommuner om forvaltningen av vannområdene ([§ 23 Organisering av arbeidet i vannregionen](#)).
- Statlige myndigheter har et særlig ansvar for å påse at oppdatering som angår eget ansvarsområde ligger innenfor nasjonale føringer før og etter høring ([§ 22 Vannregionutvalg og statlige myndigheter](#)).
- Bidra med å finne fram til menneskeskapte påvirkninger på vannforekomstene i kommunen ([§ 15 Karakterisering, vurdering av miljøpåvirkning og økonomisk analyse](#)).
- Berørte sektormyndigheter og kommuner (vannregionutvalget) skal delta i oppdatering av miljømålene for den enkelte vannforekomst ([§ 24 Miljømålsfastsettelse](#)).
- Berørte sektormyndigheter og kommuner (vannregionutvalget) skal delta i oppdatering av tiltaksprogrammet, herunder overslag over kostnadene ved og angivelse av det rettslige grunnlaget ([§ 25 Tiltaksprogram](#)).
- Ansvarlig myndighet skal treffe vedtak om gjennomføring av enkelttiltak som inngår i tiltaksprogrammet, etter relevant lovgivning. Tiltakene skal være operative senest tre år etter at tiltaksprogrammet er fastsatt ([§ 25 Tiltaksprogram](#)).
- Berørte sektormyndigheter og kommuner (vannregionutvalget) skal delta i arbeidet med å oppdatere den regionale vannforvaltningsplanen ([§ 26 Vannforvaltningsplan](#)).
- Berørte sektormyndigheter og kommuner (vannregionutvalget) tilrettelegge for at alle interesserte gis anledning til å delta aktivt i gjennomføringen av denne forskriften og særlig ved oppdatering av vannforvaltningsplaner med tilhørende tiltaksprogrammer ([§ 27 Offentlig deltakelse og informasjon](#)).
- Statlige sektormyndigheter og kommuner skal legge godkjente vannforvaltningsplaner til grunn for planlegging og virksomhet i vannregionen ([§ 29 Vedtak og godkjenning av oppdaterte vannforvaltningsplaner](#)).
- Berørte sektormyndigheter og kommuner må vurdere om ny aktivitet eller nye inngrep i en vannforekomst fører til at miljømål ikke nås eller at tilstanden forringes, og eventuelt vurdere om vilkårene etter vannforskriften ([§ 12 Ny aktivitet eller nye inngrep](#)) er oppfylt. [Veiledning til § 12](#)

